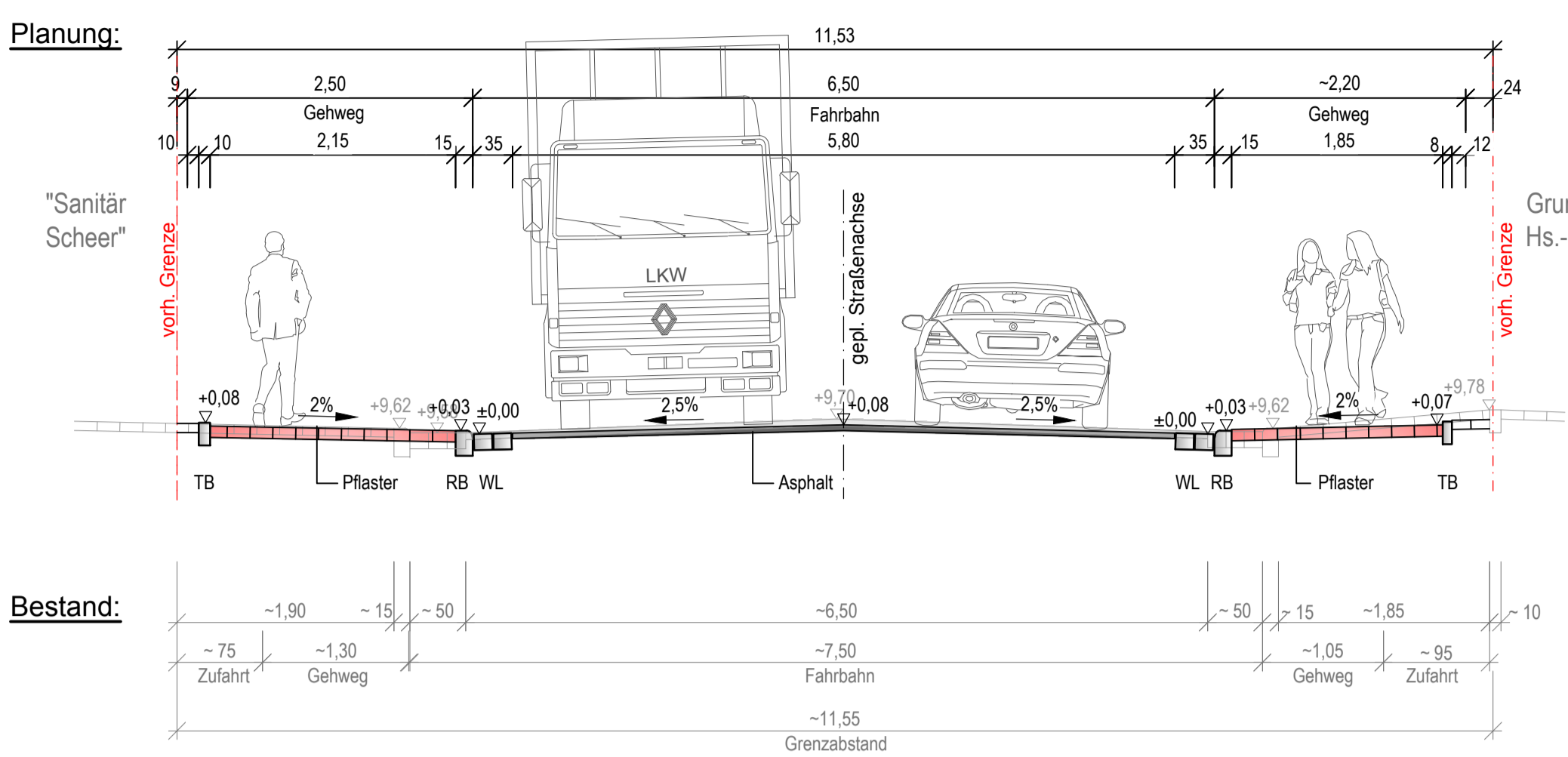


Querschnitt 3



Bestandsvermessung:

Vermessungsbüro Höfner
 Bauerholzweg 13A, 21406 Barnstedt
 Tel. 04134 909 1004 Fax 04134 909 1005 Mobil 0170 7524202
 hoefner-vermessung@gmx.de

Stand: Dezember 2022

Quelle: Auszug aus den Geobasisdaten der Niedersächsischen Vermessungs- und Katasterverwaltung

LGLN
 Landesamt für Geoinformation und Landesentwicklung Niedersachsen
 © 2022

Legende:

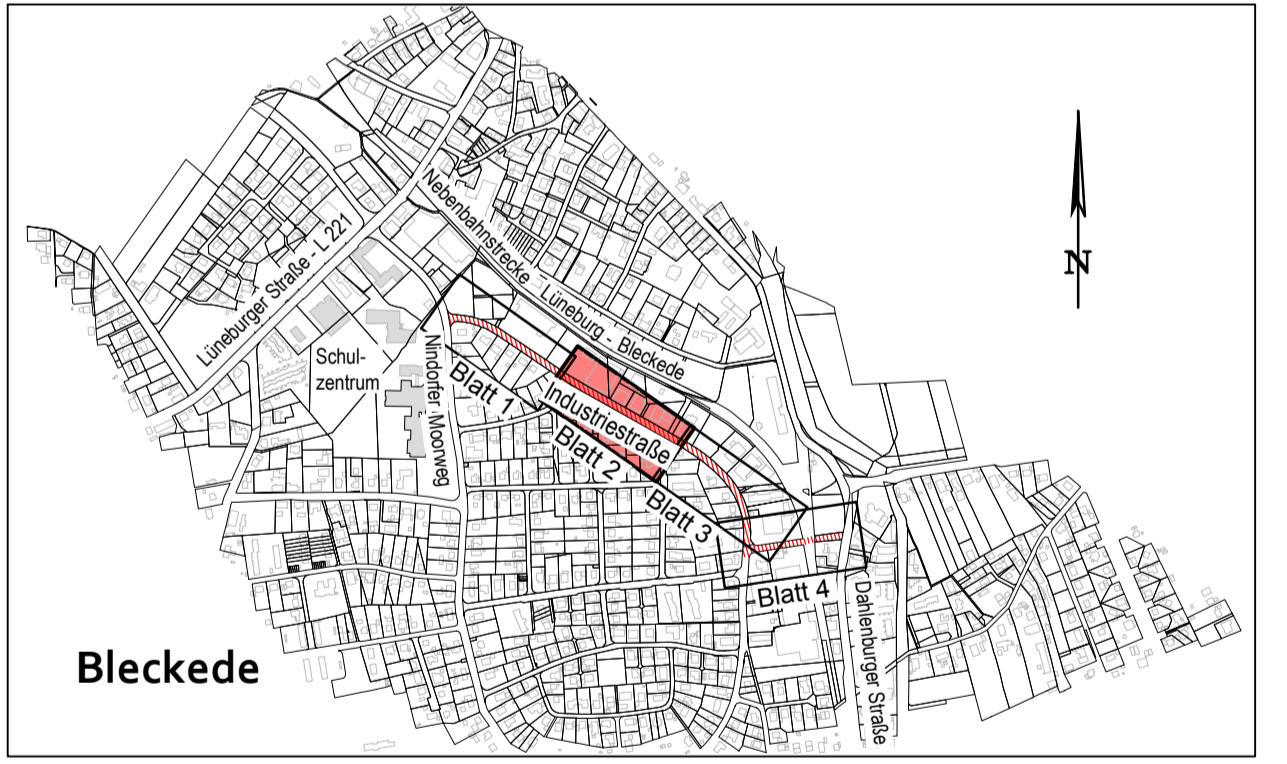
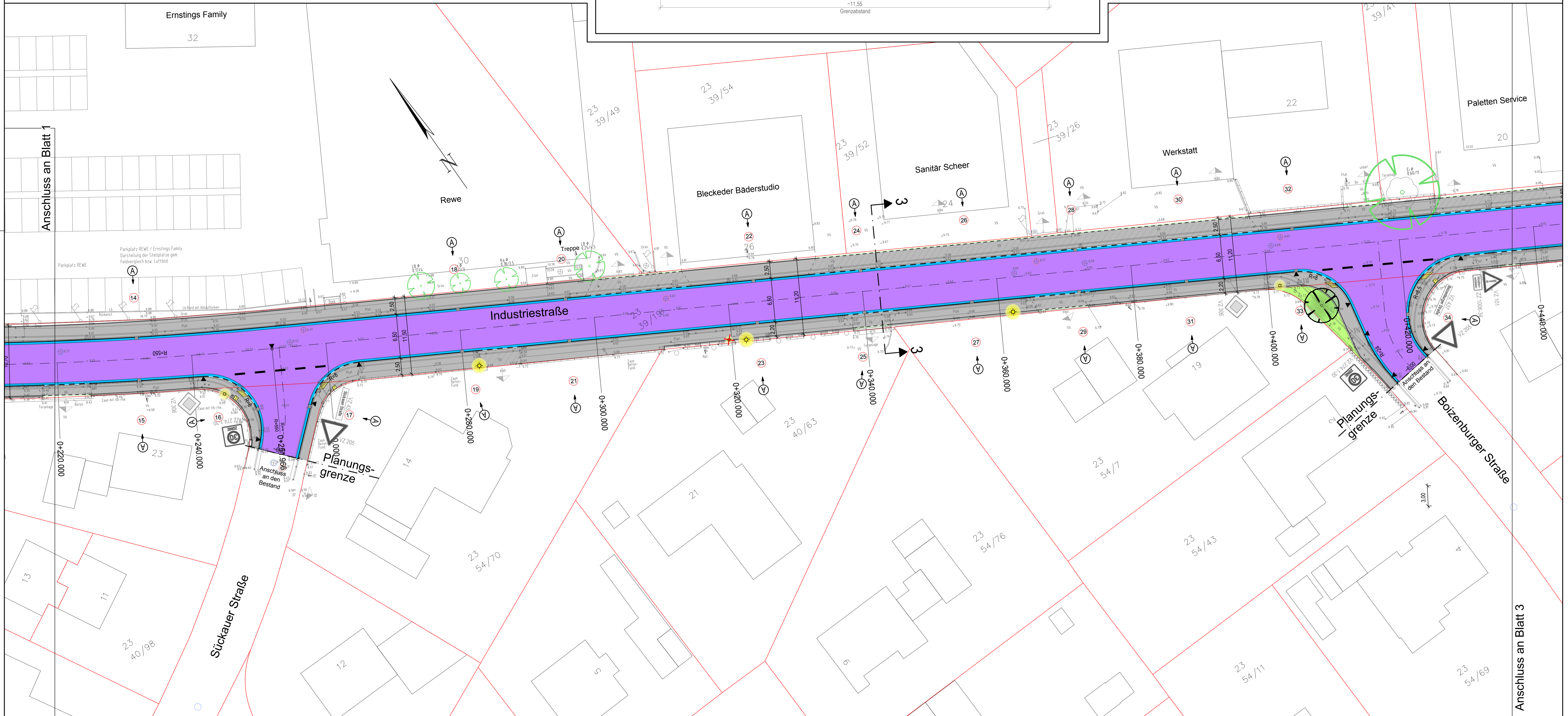
vorhanden	geplant	Grenze
Bestand	Hochbord (10 cm Kantenvorstand)	Rundbord (3 cm Kantenvorstand)
Tiefbord (b= 10 cm / b= 8 cm)	Wasserlauf	Straßenablauf mit Nummerierung
RW-Schacht	Zaun	Zufahrt
Beschilderung	Baum	Beleuchtung - vorh. / wird entfernt / gepl. an vorh. Standort / geplant

Farbenerklärung Planung:

Fahrbahn (Asphalt)	Gehweg (Pflaster)	Zufahrt / Zugang (Pflaster)	Wasserlauf
--------------------	-------------------	-----------------------------	------------

Leitformen Bodenindikatoren:

Richtungsfeld (Rippen)	Auffindestreifen Querung (Noppen)
------------------------	-----------------------------------



Index	Änderungen und Ergänzungen	gezeichnet	geprüft
Verfasst: Hamburg, den 14.03.2024		gez. W. Ohlenroth	
I O B Ingenieurbüro für Bauwesen Ohlenroth + Brunckhorst GmbH 21073 Hamburg, Buxtehuder Str. 112c, Tel./Fax (040) 780969 -0/-30 E-Mail: info@iob-bauplanung.de Homepage: www.iob-bauplanung.de		340C22-23 Stand: Ju 14.03.2024 Plan: KI 03/24 gezeichnet: KI 14.03.2024	
Bauherr: Stadt Bleckede Lüneburger Str. 2a, 21354 Bleckede		Bauvorhaben: Erneuerung und Sanierung der Industriestraße in Bleckede	
Darstellung: Verkehrstechnischer Lageplan Blatt 2 von 4		Anlage:	
Maßstab: 1: 250		Planungsstand: Entwurf	